



Администрация Пермского муниципального округа Пермского края
Комитет имущественных отношений

РАСПОРЯЖЕНИЕ

21.09.2023

№ 2606

Об установлении публичного сервитута на часть земельных участков

В соответствии со ст. 23, гл. V.7 Земельного кодекса Российской Федерации, Федеральным законом от 25.10.2001 № 137-ФЗ «О введении в действие Земельного кодекса Российской Федерации», пп. 3.2.5 п. 3.2 разд. 3 Положения о комитете имущественных отношений администрации Пермского муниципального округа, утвержденного решением Думы Пермского муниципального округа Пермского края от 29.11.2022 № 48, на основании ходатайства публичного акционерного общества «Россети Урала» (ИНН 6671163413, ОГРН 1056604000970) (далее - ПАО «Россети Урала») от 31.08.2023 № 10893:

1. Установить в интересах ПАО «Россети Урала» публичный сервитут общей площадью 73 кв. м на часть земельных участков:

- с кадастровым номером 59:32:3420001:2892 (65 кв. м), расположенный по адресу: Пермский край, м.р-н Пермский, с.п. Двуреченское, д. Устиново;

- с кадастровым номером 59:32:3420001:2891 (8 кв. м), расположенный по адресу: Пермский край, м.р-н Пермский, с.п. Двуреченское, д. Устиново.

Цель: Подключение (технологического присоединения) к сетям инженерно-технического обеспечения: «Строительство участка ВЛ 0,4 кВ от ближайшей опоры ВЛ 0,4 кВ от ТП-6753, установка оборудования учета э/э на опоре ВЛ 0,4 кВ от ТП-6753 для электроснабжения малоэтажной жилой застройки по адресу: Пермский край, Пермский р-н, д. Устиново (кад. номер зем. участка 59:32:3420001:2877)».

Срок: 49 лет.

2. Утвердить границы публичного сервитута земельных участков, указанных в п. 1 настоящего распоряжения, согласно прилагаемой схеме расположения границ публичного сервитута.

3. Срок, в течение которого использование указанных в п. 1 настоящего распоряжения земельных участков в соответствии с их разрешенным использованием будет невозможно или существенно затруднено в связи с осуществлением сервитута – 6 (шесть) месяцев.

4. Порядок установления зон с особыми условиями использования территорий и содержание ограничений прав на земельные участки в границах таких зон установлен Постановлением Правительства РФ от 24.02.2009 № 160 «О порядке установления охранных зон объектов электросетевого хозяйства и особых условий использования земельных участков, расположенных в границах таких зон».

5. Плата за публичный сервитут устанавливается в соответствии с Федеральным законом от 29.07.1998 № 135-ФЗ (ред. от 19.12.2022) «Об оценочной деятельности в Российской Федерации» и методическими рекомендациями, утверждёнными приказом Минэкономразвития России от 04.06.2019 № 321, а также в приложении 3 к настоящему распоряжению.

6. Комитету имущественных отношений администрации Пермского муниципального округа в течение 5 рабочих дней со дня подписания настоящего распоряжения:

6.1. направить настоящее распоряжение в Управление Федеральной службы государственной регистрации, кадастра и картографии по Пермскому краю;

6.2. направить настоящее распоряжение в ПАО «Россети Урал», а также сведения о лицах, являющихся правообладателями земельных участков, сведения о лицах, подавших заявления об учете их прав (обременений прав) на земельные участки, способах связи с ними, копии документов, подтверждающих права указанных лиц на земельные участки.

6.3. разместить настоящее распоряжение на официальном сайте Пермского муниципального округа в информационно-телекоммуникационной сети Интернет www.permraion.ru.

7. Настоящее распоряжение вступает в силу со дня его подписания.

8. Контроль исполнения распоряжения возложить на заместителя председателя комитета М.В. Королеву.

Председатель комитета



Е.А. Демидова






Приложение № 1
к распоряжению
комитета имущественных
отношений администрации
Пермского муниципального округа
от 21.09.2023 № 2606

СХЕМА РАСПОЛОЖЕНИЯ ГРАНИЦ ПУБЛИЧНОГО СЕРВИТУТА

«Строительство участка ВЛ 0,4 кВ от ближайшей опоры ВЛ 0,4 кВ от ТП-6753, установка оборудования учета э/э на опоре ВЛ 0,4 кВ от ТП-6753 для электроснабжения малоэтажной жилой застройки по адресу: Пермский край, Пермский р-н, д. Устиново (кад. номер зем. участка 59:32:3420001:2877)»



Условные обозначения:

59:32:3420001	кадастровый номер квартала
59:32:3420001:2892	кадастровый номер земельного участка, учтенного в ГКН
	границы земельного участка, учтенного в ГКН
	границы публичного сервитута
	границы кадастрового квартала
	характерная точка границы
	проектируемая линия ВЛ 0,4 кВ

Приложение № 2
к распоряжению
комитета имущественных
отношений администрации
Пермского муниципального округа
от 21.09.2023 № 2606

ОПИСАНИЕ МЕСТОПОЛОЖЕНИЯ ГРАНИЦ ПУБЛИЧНОГО СЕРВИТУТА				
«Строительство участка ВЛ 0,4 кВ от ближайшей опоры ВЛ 0,4 кВ от ТП-6753, установка оборудования учета э/э на опоре ВЛ 0,4 кВ от ТП-6753 для электроснабжения малоэтажной жилой застройки по адресу: Пермский край, Пермский р-н, д. Устиново (кад. номер зем. участка 59:32:3420001:2877)» ПЕРМСКИЙ КРАЙ, ПЕРМСКИЙ МУНИЦИПАЛЬНЫЙ ОКРУГ (НАИМЕНОВАНИЕ ОБЪЕКТА)				
Сведения о местоположении границ объекта				
1. Система координат <u>МСК-59, зона 2</u>				
2. Сведения о характерных точках границ объекта				
Обозначение характерны х точек границ	Координаты, м		Метод определения координат и средняя квадратическая погрешность положения характерной точки (M _t), м	Описание закреплен ия точки
	X	Y		
1	2	3	4	5
1	507557.22	2228834.73	Геодезический метод; M _t =0.1	-
2	507559.81	2228836.78	Геодезический метод; M _t =0.1	-
3	507578.12	2228851.27	Геодезический метод; M _t =0.1	-
4	507576.31	2228853.60	Геодезический метод; M _t =0.1	-
5	507571.54	2228849.84	Геодезический метод; M _t =0.1	-
6	507555.71	2228836.52	Геодезический метод; M _t =0.1	-
1	507557.22	2228834.73	Геодезический метод; M _t =0.1	-

**Расчет платы
за публичный сервитут**

Плата за публичный сервитут рассчитана в соответствии с п. 4 ст. 39.46 Земельного кодекса Российской Федерации на часть земельного участка с кадастровым номером **59:32:3420001:2891:**

- Площадь земельного участка – 31166 кв. м.
- Площадь земельного участка, обремененного сервитутом – 8 кв. м.
- Кадастровая стоимость земельного участка – 7 327 655,69 руб.
- Кадастровая стоимость земельного участка за кв. м. – 235,12 руб./кв. м.
- Срок публичного сервитута – 49 лет
- Стоимость платы за сервитут: $8*235,12*49*0,01\% = 9,22$ рублей.

Размер платы за весь срок сервитута – 9,22 рублей (Девять рублей 22 копейки)

**Платежные реквизиты
для внесения платы за публичный сервитут**

ИНН 5948066481

КПП 594801001

Наименование получателя Управление Федерального казначейства по Пермскому краю (Комитет имущественных отношений администрации Пермского муниципального округа)

Казначейский счет 03100643000000015600

Единый казначейский счет 40102810145370000048

Отделение Пермь Банка России // УФК по Пермскому краю г. Пермь
БИК 015773997

ОКТМО 57546000

назначение платежа плата за публичный сервитут распоряжение от 21.09.2023
№ 2606

КБК 542 1 11 05 410 14 0000 120

